
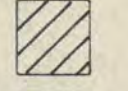



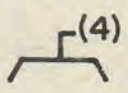








LEGENDE

- ZONES DE POTENTIEL ARCHEOLOGIQUE
-  ZONE A (POTENTIEL FORT)
 -  ZONE B (POTENTIEL MOYEN)
 -  ZONE C (POTENTIEL FAIBLE OU NUL)
 -  NUMEROTATION DES ZONES
 -  SITE ARCHEOLOGIQUE
 -  CODE BORDEN
 -  LIEUX ECHANTILLONNES ET NOMBRE DE SONDAGE
 -  PISTE PROJETEE
 -  ROUTE EXISTANTE
 -  ROUTE PROPOSEE
 -  BANC D'EMPRUNT
 -  LIMITE DE L'AIRE D'ETUDE



AVATAQ CULTURAL INSTITUTE INC.
INSTITUT CULTUREL AVATAQ INC.

PROJET
INVENTAIRE ARCHEOLOGIQUE, AIRE D'ETUDE
DU VILLAGE DE POVUNGNITUK, NOUVEAU-
QUEBEC. REFLECTION DES INFRASTRUCTURES
AEROPORTUAIRES.

TITRE
ZONES DE POTENTIEL ARCHEOLOGIQUE
ET SITES INVENTORIES


VERIFIE PAR I. BADGLEY	DATE 8 FEV. 86
ECHELLE	DESSIN No. 95 (1) 011

girard
pintal
dessinateurs pigistes
C.P. 510, Valleyfield, J6S 5N6 (514) 371-5275



LEGENDE

- LIMITE DE L'AIRE D'ETUDE
- ZONE DE POTENTIAL ARCHEOLOGIQUE**
- ZONE A POTENTIAL FORT
- ZONE B POTENTIAL MOYEN
- ZONE C POTENTIAL FAIBLE OU NUL
- NUMEROTATION DES ZONES
- SITE ARCHEOLOGIQUE
- LIEUX ECHANTILLONNES ET NOMBRE DE SONDAGE
- IcGm-10 CODE BORDEN
- PISTE PROJETEE
- PISTE EXISTANTE
- ROUTE EXISTANTE
- ROUTE PROPOSEE
- BANC D'EMPRUNT

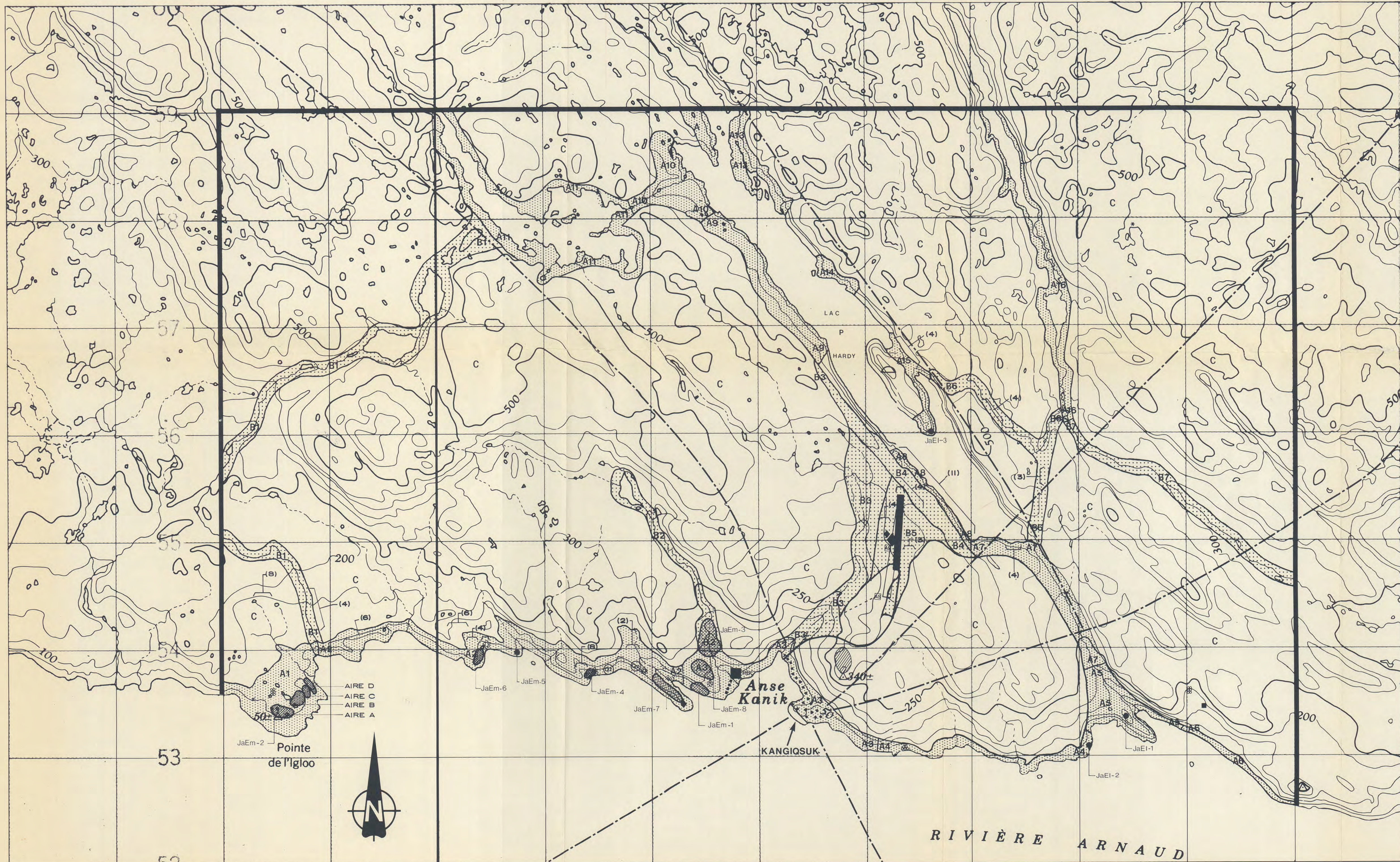

 AVATAQ CULTURAL INSTITUTE INC.
 INSTITUT CULTUREL AVATAQ INC.

PROJET
 INVENTAIRE ARCHEOLOGIQUE
 AIRE D'ETUDE DU VILLAGE D'INUKJUAK,
 NOUVEAU-QUEBEC. REFECTION DES
 INFRASTRUCTURES AEROPORTUAIRES

TITRE
 ZONES DE POTENTIAL ARCHEOLOGIQUES
 ET SITES INVENTORIES

VERIFIE PAR	I. BADGLEY	DATE	8 FEV. 86
ECHELLE	1 = 20,000	DESSIN No.	85 (1) : 001

girard
 pinal
 dessinateurs pigistes
 C.P. 510 - Valleyfield, QUES 5M6 (514) 371-5275



LIMITE DE L'AIRE D'ETUDE

ZONES DE POTENTIAL ARCHEOLOGIQUE

- ZONE A POTENTIAL FORT
- ZONE B (POTENTIAL MOYEN)
- ZONE C (POTENTIAL FAIBLE OU NUL)

A1 NUMEROTATION DES ZONES

- SITE ARCHEOLOGIQUE

JaEm-2 CODE BORDEN

- LIEUX ECHANTILLONNES ET NOMBRE DE SONDAGES

STRUCTURES OBSERVEES (PRE-INVENTAIRE 1984)

- CACHE A VIANDE
- CERCLE DE PIERRES
- MONTICULE DE PIERRES OU PIEGE
- INUKSUK
- ABRI SOUS ROCHE
- PISTE PROJETEE
- PISTE EXISTANTE
- ROUTE EXISTANTE
- ROUTE PROPOSEE
- BANC D'EMPRUNT

AVATAQ CULTURAL INSTITUTE INC.
INSTITUT CULTUREL AVATAQ INC.

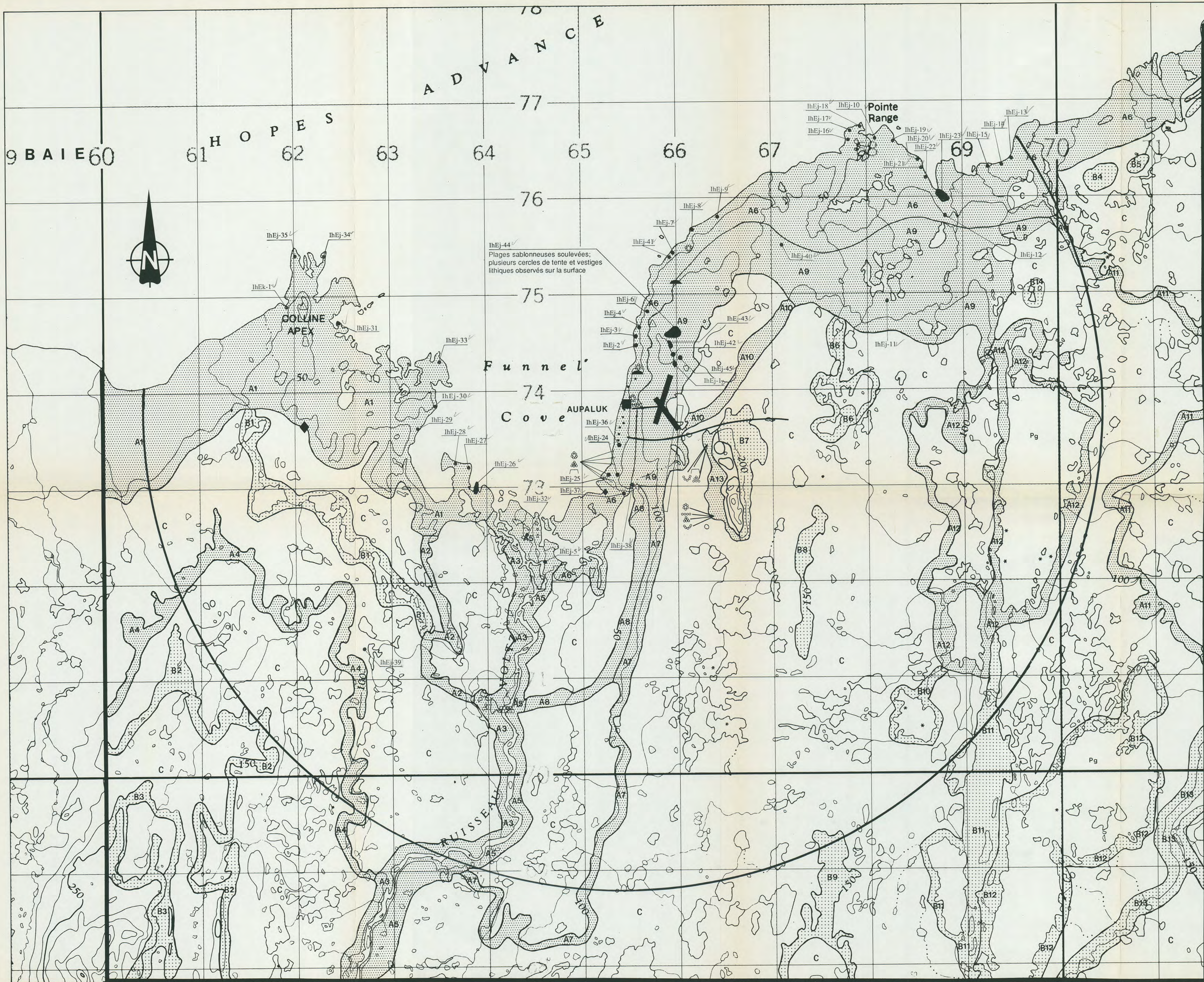
PROJET
INVENTAIRE ARCHEOLOGIQUE, AIRE D'ETUDE
DU VILLAGE DE KANGIRSUK, NOUVEAU-QUEBEC
REFECTION DES INFRASTRUCTURES AEROPOR-
TUAIRES

TITRE
ZONES DE POTENTIAL ARCHEOLOGIQUE
ET SITES INVENTORIES

VERIFIE PAR	I. BADGLEY	DATE	8 FEV. 86
ECHELLE		DESSIN No.	85 (1) : 021

**girard
pintal**
dessinateurs pigistes
C.P. 510, Valleyfield, J6S 5N6, (514) 371 5275

SOURCE: AGRANDISSEMENT PARTIEL, MINISTERE DES MINES ET RELEVÉS TECHNIQUES, OTTAWA, 25D/1E-E et 25C/4O-W 400 000MÉ



AÉROPORTS NORDIQUES AUPALUK

POTENTIEL ARCHÉOLOGIQUE

POTENTIEL ARCHÉOLOGIQUE

- FORT, SECTEUR 1
- MOYEN, SECTEUR 1
- FAIBLE

OCCUPATION DU TERRITOIRE *

- SITE PRÉHISTORIQUE
- OBJETS LITHIQUES OBSERVÉS (ÉCLAT, POINTE, MICRO-LAME, ETC.)
- POSTE DE TRAITE (HBC)
- ANCIENNE HABITATION DE BLANC
- ANCIENNE HABITATION (REVILLON)
- SITES MODERNE ET CONTEMPORAIN
- CAMP
- ANCIEN VILLAGE INUIT
- CIMETIÈRE INUIT
- TOMBE/EMPLACEMENT FUNÉRAIRE INUIT
- CIMETIÈRE BLANC
- TOMBE/EMPLACEMENT FUNÉRAIRE BLANC
- STRUCTURES OBSERVÉES
- CACHES À VIANDE
- CERCLE DE PIERRES
- ALIGNEMENT DE PIERRES
- MONTICULE DE PIERRES ou PIÈGE
- INUKSUK
- DÉPRESSION CIRCULAIRE ou QUADRANGULAIRE
- ABRI SOUS ROCHE
- ANTENNE STATION MÉTÉO
- DÉPOTOIR
- PISTE D'ATERRISSAGE ACTUELLE
- PROPOSÉE
- ROUTE ACTUELLE
- PROPOSÉE
- AIRE DE STATIONNEMENT
- BANC D'EMPRUNT

EXPLOITATION DU TERRITOIRE *

- SOURCES DE MATIÈRE PREMIÈRE
- STEATITE
- QUARTZITE BLEU ET BLANC EN VEINE
- AMONCELLEMENT D'OS DE BALEINE
- BOIS DE CHAUFFAGE
- ACTIVITÉS TRADITIONNELLES
- ITINÉRAIRE
- CHASSE AU PHOQUE
- CHASSE AU MORSE
- CHASSE AU BÉLUGA
- PÊCHE
- PÊCHE SOUS LA GLACE
- BARRAGE À POISSONS
- SITE ARCHÉOLOGIQUE
- CODE BORDEN

(EXEMPLE: CHASSE AU PHOQUE AU PRINTEMPS: Cpp)
LIEUX PARTICULIERS
ÉVÈNEMENT MYSTÉRIEUX
GROTTE DE TUNIT

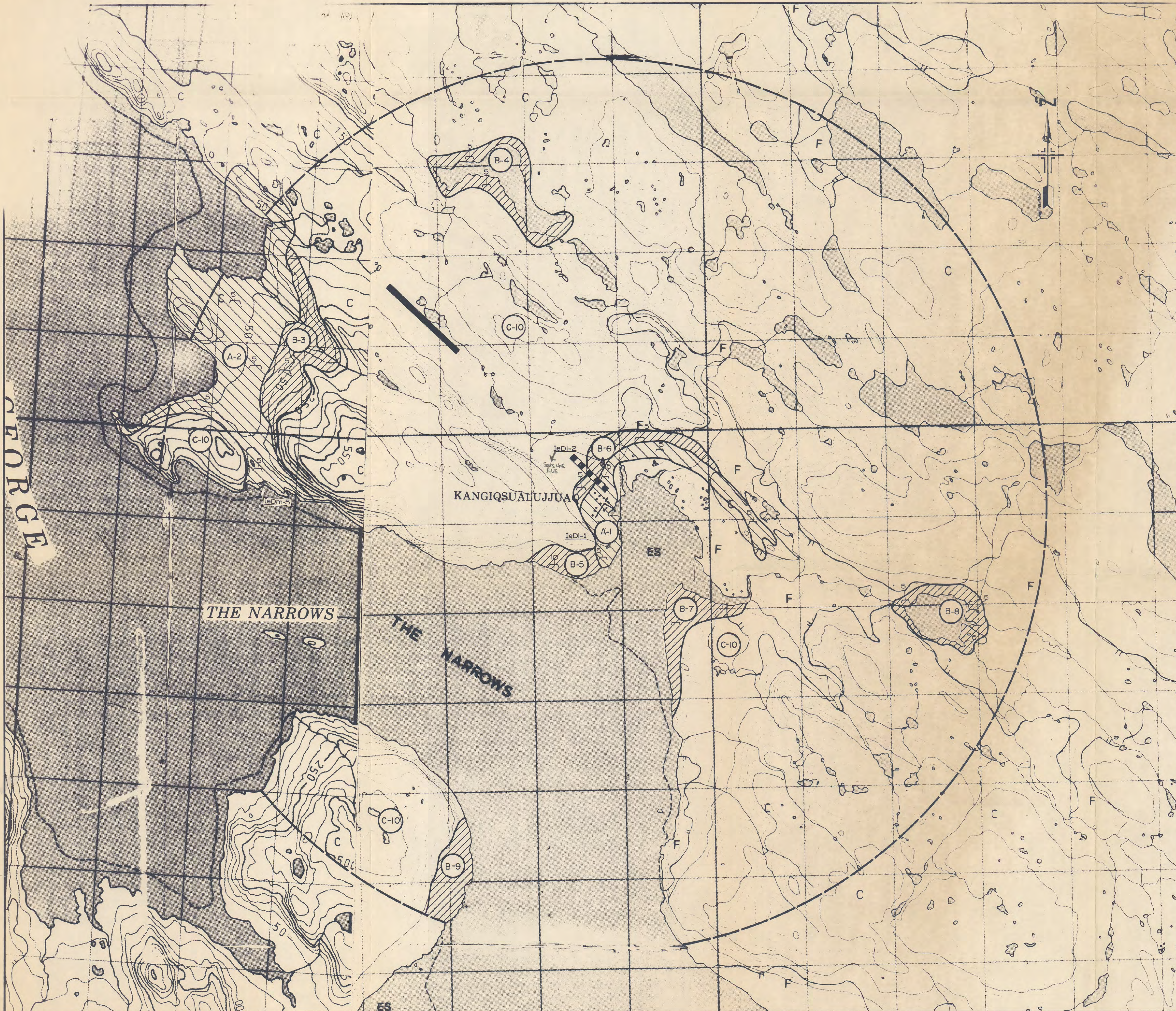
LIMITE DE LA ZONE ÉTUDIÉE

* SOURCES: Roy et Adams 1984
Vézinet 1982

Gouvernement du Québec
Ministère des Transports
Service de l'environnement





EQUIDISTANCE DES COURBES DE NIVEAU: 50 PIEDS
ECHELLE: 1:20 000


ARCHÉOTEC, Inc.




LEGENDE


ZONES DE POTENTIAL ARCHEOLOGIQUE


-  ZONE A (POTENTIAL FORT)
-  ZONE B (POTENTIAL MOYEN)
-  ZONE C (POTENTIAL FAIBLE OU NUL)
-  NUMEROTATION DES ZONES


 SITE ARCHEOLOGIQUE

JgEj-17 CODE BORDEN


 LIEUX ECHANTILLONNES ET NOMBRE DE SONDAGE

 PISTE EXISTANTE

 PISTE PROJETEE

 ROUTE EXISTANTE

 ROUTE PROPOSEE

 LIMITE DE L'AIRE D'ETUDE

PROJET

INVENTAIRE ARCHEOLOGIQUE. AIRE D'ETUDE DU VILLAGE DE KANGIQSUALUJJUAQ, NOUVEAU-QUEBEC. REFECTION DES INFRASTRUCTURES AEROPORTUAIRES.


TITRE

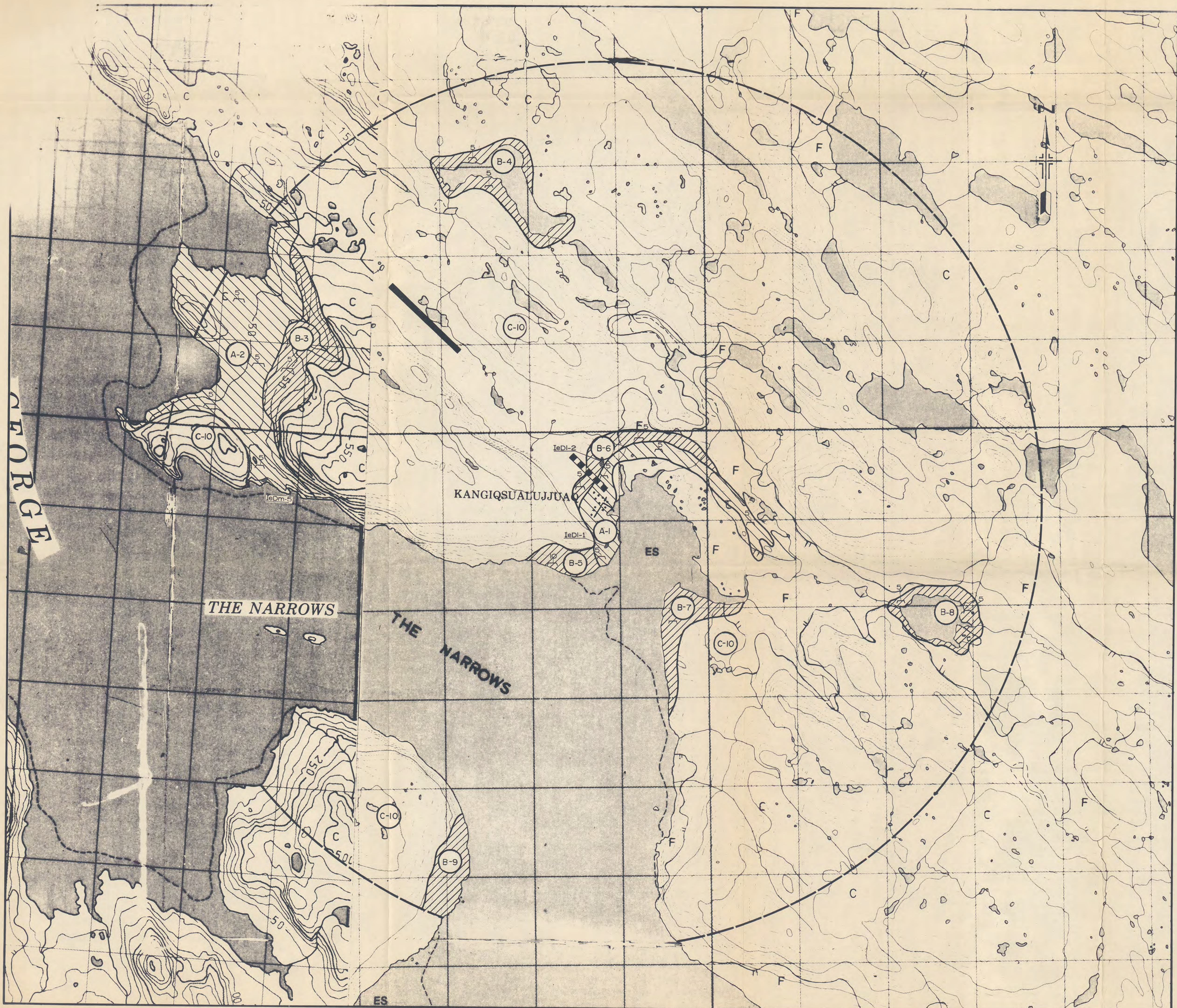
ZONES DE POTENTIAL ARCHEOLOGIQUE ET SITES INVENTORIES

DESSINE PAR B. DOHERTY DATE

VERIFIE PAR L. LITWINONEK DESSIN NO 804-A-001





APPROUVE PAR FEUILLE


ECHELLE 1:20,000 




LEGENDE

ZONES DE POTENTIAL ARCHEOLOGIQUE


-  ZONE A (POTENTIAL FORT)
-  ZONE B (POTENTIAL MOYEN)
-  ZONE C (POTENTIAL FAIBLE OU NUL)
-  NUMEROTATION DES ZONES


 SITE ARCHEOLOGIQUE


JgEj-17 CODE BORDEN


 LIEUX ECHANTILLONNES ET NOMBRE DE SONDAGE

 PISTE EXISTANTE

 PISTE PROJETEE

 ROUTE EXISTANTE

 ROUTE PROPOSEE

 LIMITE DE L'AIRES D'ETUDE

PROJET

INVENTAIRE ARCHEOLOGIQUE. AIRE D'ETUDE DU VILLAGE DE KANGIQSUALUJUAQ, NOUVEAU-QUEBEC. REFECTION DES INFRASTRUCTURES AEROPORTUAIRES.

TITRE

ZONES DE POTENTIAL ARCHEOLOGIQUE ET SITES INVENTORIES

DESSINE PAR B. DOHERTY

DATE

VERIFIE PAR L. LITWINONEK

DESSIN NO 8604-A-001

APPROUVE PAR

FEUILLE

ÉCHELLE 1:20,000

